
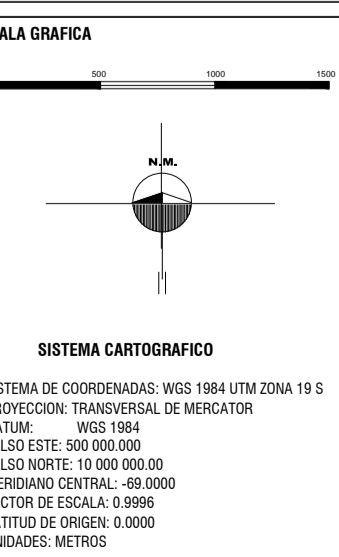
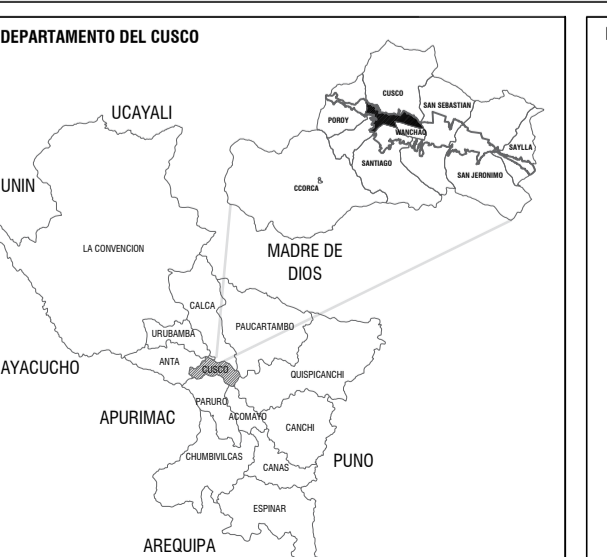


LEYENDA

- TIENE PARADEROS
- TIENE PARADEROS EN ESTADO PRECARIO
- NO TIENE PARADEROS
- ESPACIOS PUBLICOS
- ESPACIO CIRCUNJANTE AL AREA URBANA DEL DISTRITO DEL CUSCO
- MANZANA BASE
- LIMITE DE SECTORIZACION
- LIMITE DISTRITAL
- LIMITE DEL AREA URBANA DISTRITAL
- LIMITE PARQUE ARQUEOLOGICO DE SAQSAYWAMAN
- VIAS DEPARTAMENTALES Y VECINALES
- LINEA FERREA
- HIDROLOGIA
- CURVAS DE NIVEL



GOBIERNO MUNICIPAL DEL CUSCO SUBGERENCIA DE ORDENAMIENTO TERRITORIAL PROVINCIAL		
PLAN URBANO DEL DISTRITO DE CUSCO 2016-2021		
DIAGNOSTICO		
MOBILIARIO URBANO - PARADERO		
ESCALA: 1/7500	FECHA: MARZO DEL 2016	NUMERO DE PLAN: PD-35